



Comune di Montecorvino Pugliano

PIANO URBANISTICO ATTUATIVO PIANO DI RECUPERO - SOTTOZONA B3

ELABORATI

Aerofotogrammetria	Rapp. 1:2000
Zonizzazione - dati P.U.C.	Rapp. 1:2000
Vincoli	Rapp. 1:2000

B₂

Note:

Committente:

Consorzio Parco Verdiana

Progettista:

















































OFFICINA PROGETTI s.r.l.
Viale Wagner, 28
84131 - SALERNO
tel. 089 759731 - fax 089 3115040
Resp. Progettazione Ing. Paolo SERGIO
email: psergio@officina-progetti.com

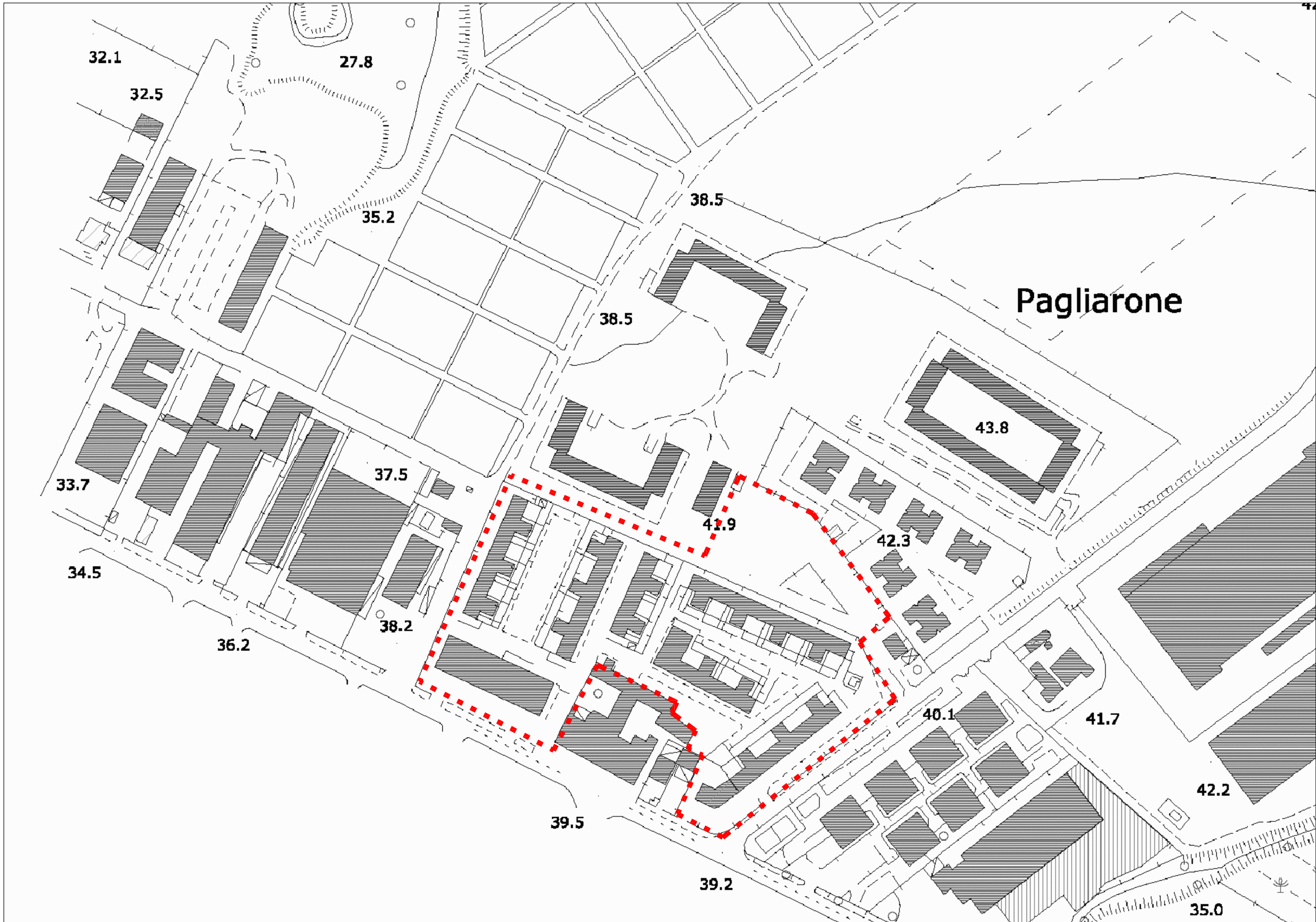
Data:

Agg.

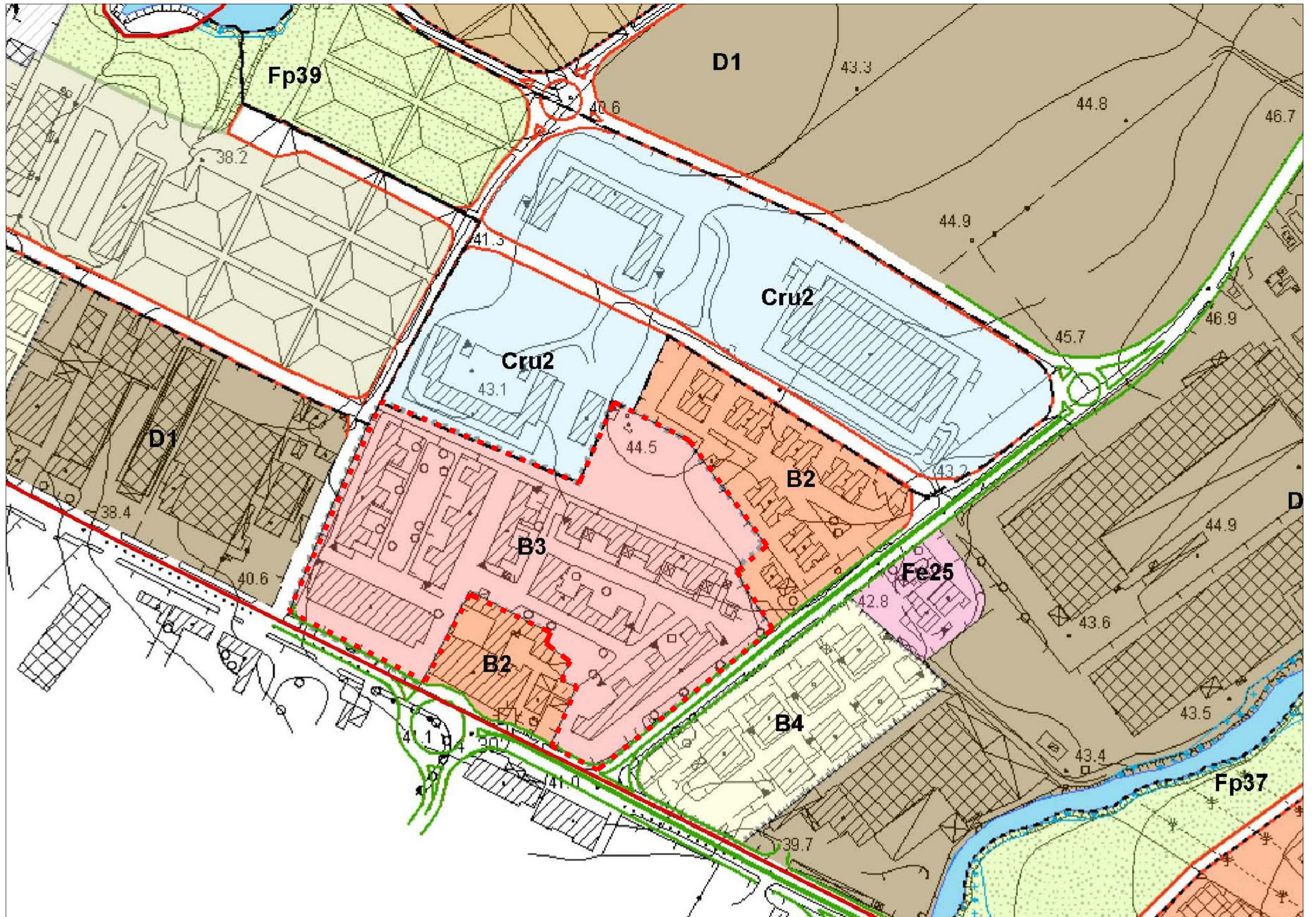
LEGENDA:

- | | | | |
|---|---|---|--|
|  | rete idrografica secondaria |  | zona D1 |
|  | corsi d'acqua |  | zona D2 |
|  | viabilità in corso di realizzazione |  | zona D3 |
|  | viabilità di progetto |  | zona D4 |
|  | attrezzature d'interesse comune Fe n. |  | zona D5 |
|  | attrezzature d'interesse comune di progetto Fp n. |  | zona Di5 |
|  | attrezzature d'interesse generale di progetto Fp n. |  | zona E1 |
|  | attrezzature d'interesse generale esistente Fe n. |  | zona E2 |
|  | attrezzature scolastiche di progetto Fp n. |  | zona E3 |
|  | attrezzature scolastiche esistenti Fe n. |  | zona E4 |
|  | parcheggio pubblico di progetto Fp n. |  | zona G |
|  | parcheggio pubblico esistenti Fe n. |  | zona H |
|  | verde pubblico attrezzato e sport di progetto Fp n. |  | zona I |
|  | verde pubblico attrezzato e sport esistente Fe n. |  | discarica |
|  | zona A |  | ARPA |
|  | zona B1 |  | ARU |
|  | zona B2 |  | ATI |
|  | zona B3 |  | ATP |
|  | zona B4 |  | ATR |
|  | zona C ERP n. | rete ecologica | |
|  | zona C n. |  | aree a potenziale ed elevata biodiversità da salvaguardare |
|  | zona Ci n. |  | corridoi ecologici da salvaguardare |
|  | zona Cru n. |  | corridoi ecologici da costituire |
| | |  | limite comunale |

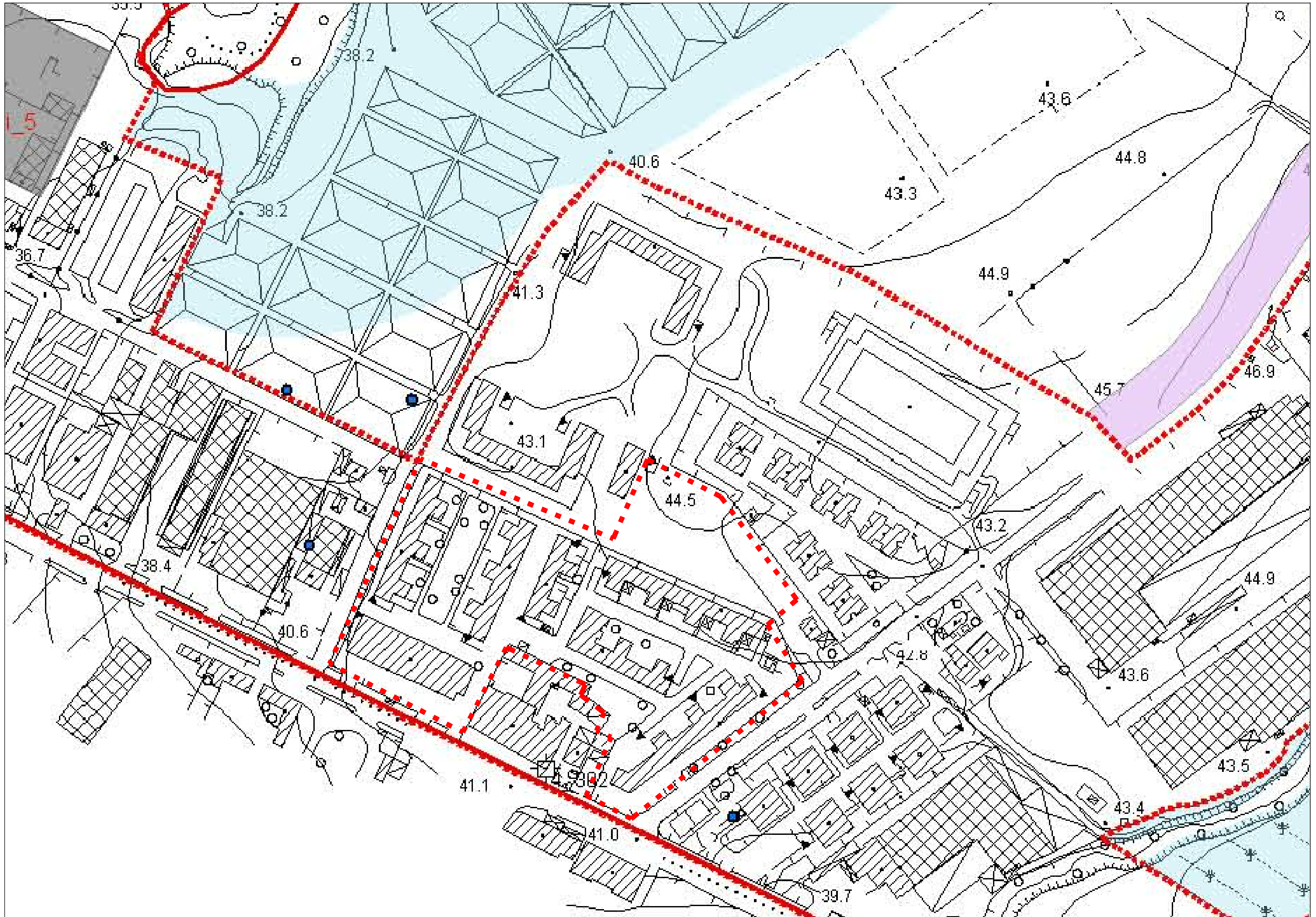
■ ■ ■ ■ Perimetro Comparto



Perimetro Comparto
















Perimetro Comparto





Perimetro Comparto

LEGENDA:

-  limite comunale
-  centro abitato
-  vincolo cimiteriale
-  fascia di rispetto degli elettrodotti
-  vincolo paesaggistico D.Lgs. 42/04
-  vincolo aereoportuale - zona di tutela A
-  vincolo aereoportuale - zona di tutela B
-  vincolo aereoportuale - zona di tutela C
-  vincolo idrogeologico
-  fascia di rispetto stradale
-  fascia di rispetto della discarica
-  siti potenzialmente inquinati BURC 09.09.05
-  aree di salvaguardia delle risorse idriche

aggiornamento cartografico

-  Edifici in costruzione
-  Edificio di progetto con titolo abitativo rilasciato

■ ■ ■ ■ Perimetro Comparto