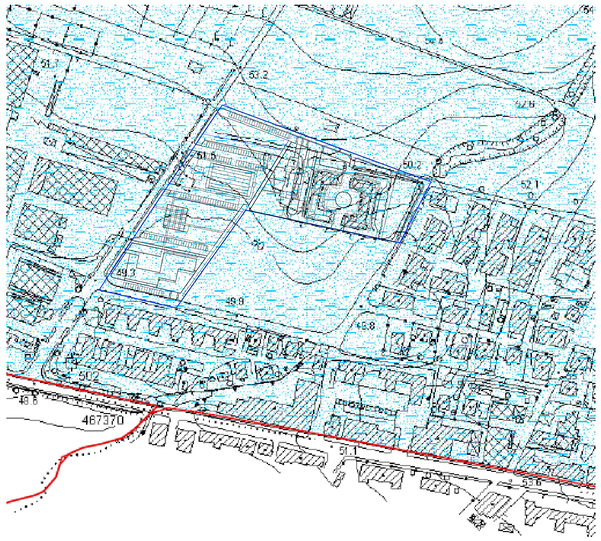

Carta Geolitologica

Legenda

- DEPOSITI ALLUVIONALI ATTUALI
- DETRITO DI FALDA
- DEPOSITI TRAVERTINOSI
- DEPOSITI ALLUVIONALI ANTICHI E RECENTI
- DEPOSITI CONGLOMERATICI
- DEPOSITI ARENACEI
- DEPOSITI ARGILLOSO - SILTOSI
- DEPOSITI ARGILLITICO - MARNOSI
- DEPOSITI CARBONATICI

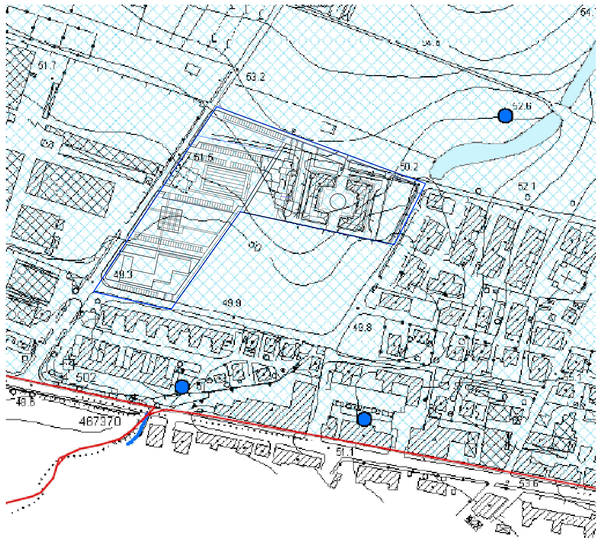

Carta Idrogeologica

Legenda

- COMPLESSO DETRITICO-ALLUVIONALE
- COMPLESSO TRAVERTINOSO
- COMPLESSO CONGLOMERATICO
- COMPLESSO ARGILLITICO-MARNOSO
- COMPLESSO CARBONATICO
- Fiumi
- Canali
- Pozzi con indicazione della quota piezometrica

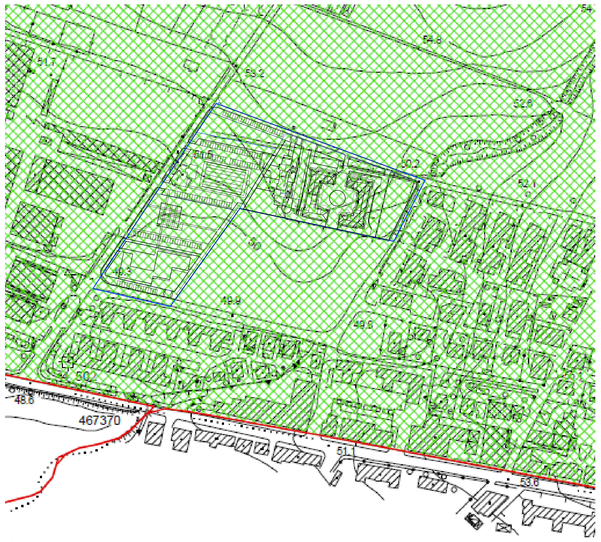

Carta della Stabilità

Legenda

- Aree stabili per condizioni topografiche favorevoli
- Aree stabili per condizioni litologiche favorevoli
- Aree potenzialmente instabili per condizioni topografiche e litologiche sfavorevoli
- Aree potenzialmente instabili per presenza di azioni antropiche

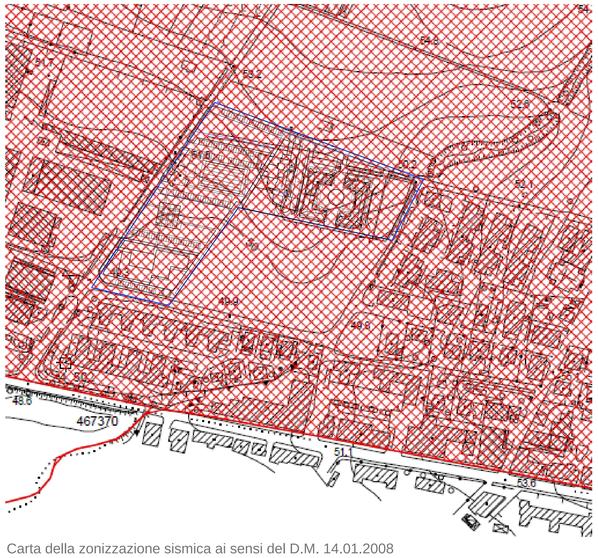

Carta della zonizzazione sismica ai sensi del D.M. 14.01.2008

Legenda

- Sottosuoli di categoria "A"
- Sottosuoli di categoria "B"
- Sottosuoli di categoria "C"

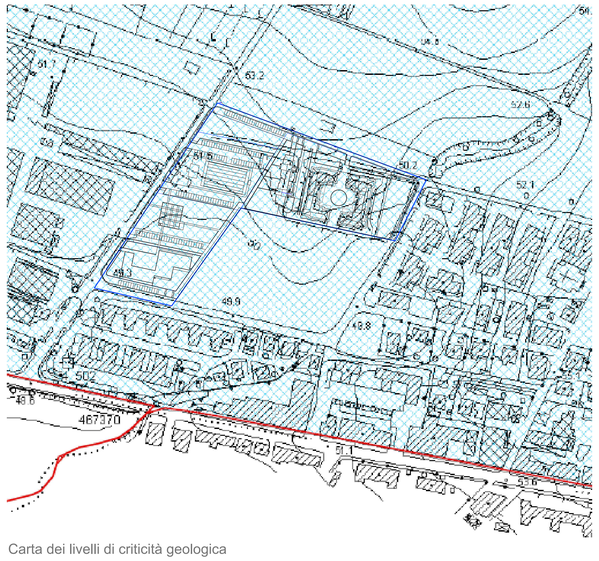

Carta dei livelli di criticità geologica

Legenda

- Livello di criticità geologica basso - G1
- Livello di criticità geologica medio - G2
- Livello di criticità geologica elevato - G3
- Livello di criticità geologica molto elevato - G4
- limite comunale

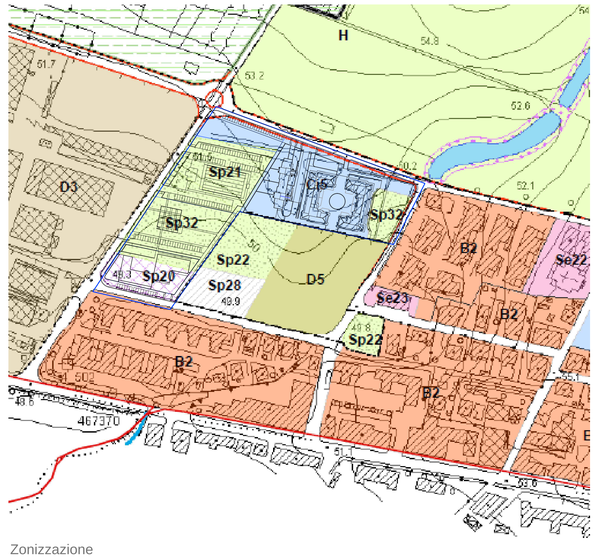

Zonizzazione

Legenda

- limite comunale
- ARPA
- ARU
- ATI
- ATP
- ATR
- rete idrografica secondaria
- corsi d'acqua
- viabilità in corso di realizzazione
- viabilità di progetto

rete ecologica

- aree a potenziale ed elevata biodiversità da salvaguardare
- corridoi ecologici da salvaguardare
- corridoi ecologici da costituire
- discarica

aggiornamento cartografico

- Edifici in costruzione
- Edificio di progetto con titolo abitativo rilasciato

zone omogenee

- attrezzature d'interesse generale esistente Fe n.
- attrezzature d'interesse generale di progetto Fp n.
- Attrezzature d'interesse comune Se n.
- Attrezzature d'interesse comune di progetto Sp n.
- Attrezzature scolastiche esistenti Se n.
- Attrezzature scolastiche di progetto Sp n.
- Parcheggio pubblico esistenti Se n.
- Parcheggio pubblico di progetto Sp n.
- Verde pubblico attrezzato e sport di progetto Sp n.
- Verde pubblico attrezzato e sport esistente Se n.
- zona A
- zona B1
- zona B2
- zona B3
- zona B4
- Zona B5
- zona C ERP n.
- zona C n.
- zona Ci n.
- zona Cru n.
- zona D1
- zona D2
- Zona D2c
- zona D3
- zona D4
- zona D5
- zona Di5
- zona E1
- zona E2
- zona E3
- zona E4
- Zona EG1
- Zona EG2
- zona H
- zona I

P2c Zonizzazione

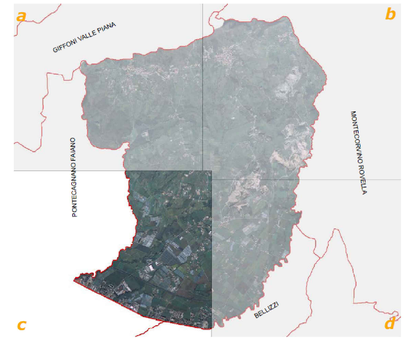

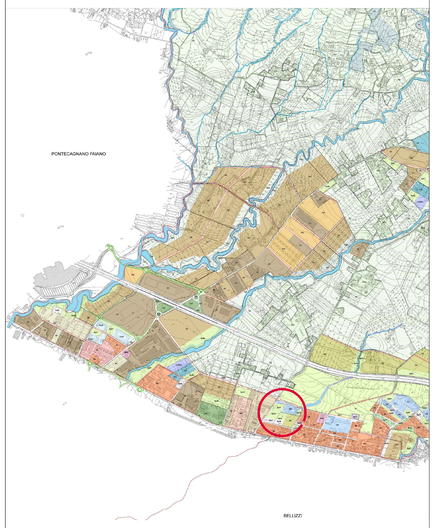

Stralcio tavola P2c - zonizzazione

COMUNE DI MONTECORVINO PUGLIANO
Provincia di Salerno

PIANO URBANISTICO ATTUATIVO COMPARTO URBANO BIVIO PRATOLE - *ex lottizzazione Franzese*

di iniziativa pubblica ai sensi dell'articolo 27 della legge regionale n.16/2004 e smi e dell'articolo 85 del RUEC

P9 Stralci delle carte tematiche del PUC

scala 1:2000

RESPONSABILE DEL PROCEDIMENTO	architetto Gerardo Cerra
GRUPPO DI LAVORO	architetto Gerardo Cerra
	architetto Francesca Ciancimino
	ingegnere Christopher Giuseppe Immediato
	geologo Aniello Poto
	architetto Giuseppe Ricco
COLLABORATORE	geometra Iuliano Coralluzzo
SINDACO	Domenico Di Giorgio
ASSESSORE ALL'URBANISTICA	Pierpaolo Martone

SPAZIO RISERVATO ALL'ENTE

PROPOSTA

ADOZIONE

APPROVAZIONE

COMUNE DI MONTECORVINO PUGLIANO
UFFICIO DI PIANO - via Roma, 1 - Montecorvino Pugliano 84090 - telefono 0898022250 - fax 0898012961 email: ufficiodipiano@comune.montecorvinopugliano.sa.it